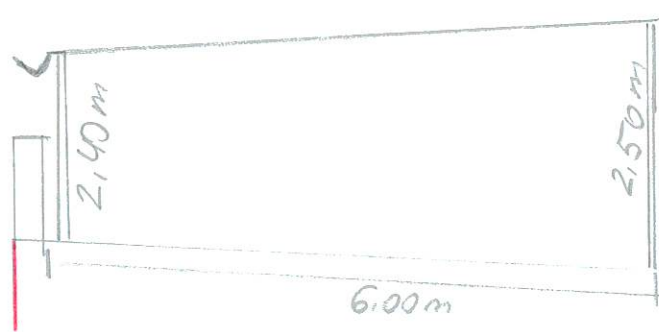
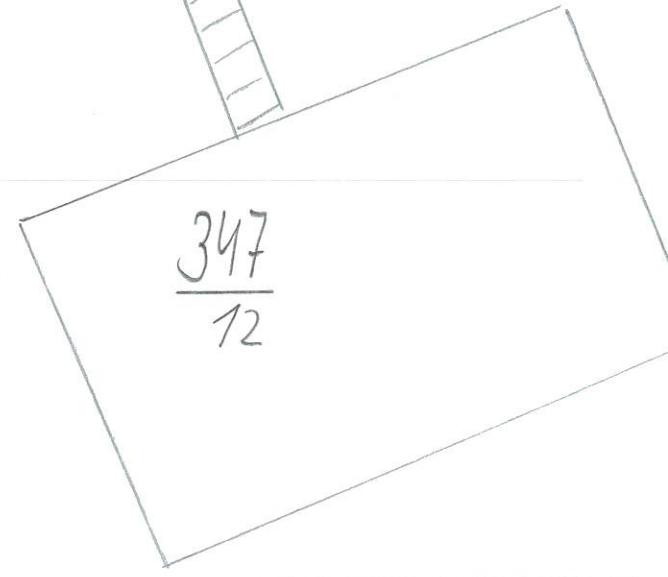


Carpport
 Grundriss: Breite 6.00m Tiefe 6.00m
 Höhe: Einfahrt 2.50m Tiefe 2.40m



Jahnsdorf, den 19.10.2022

J. Rensch

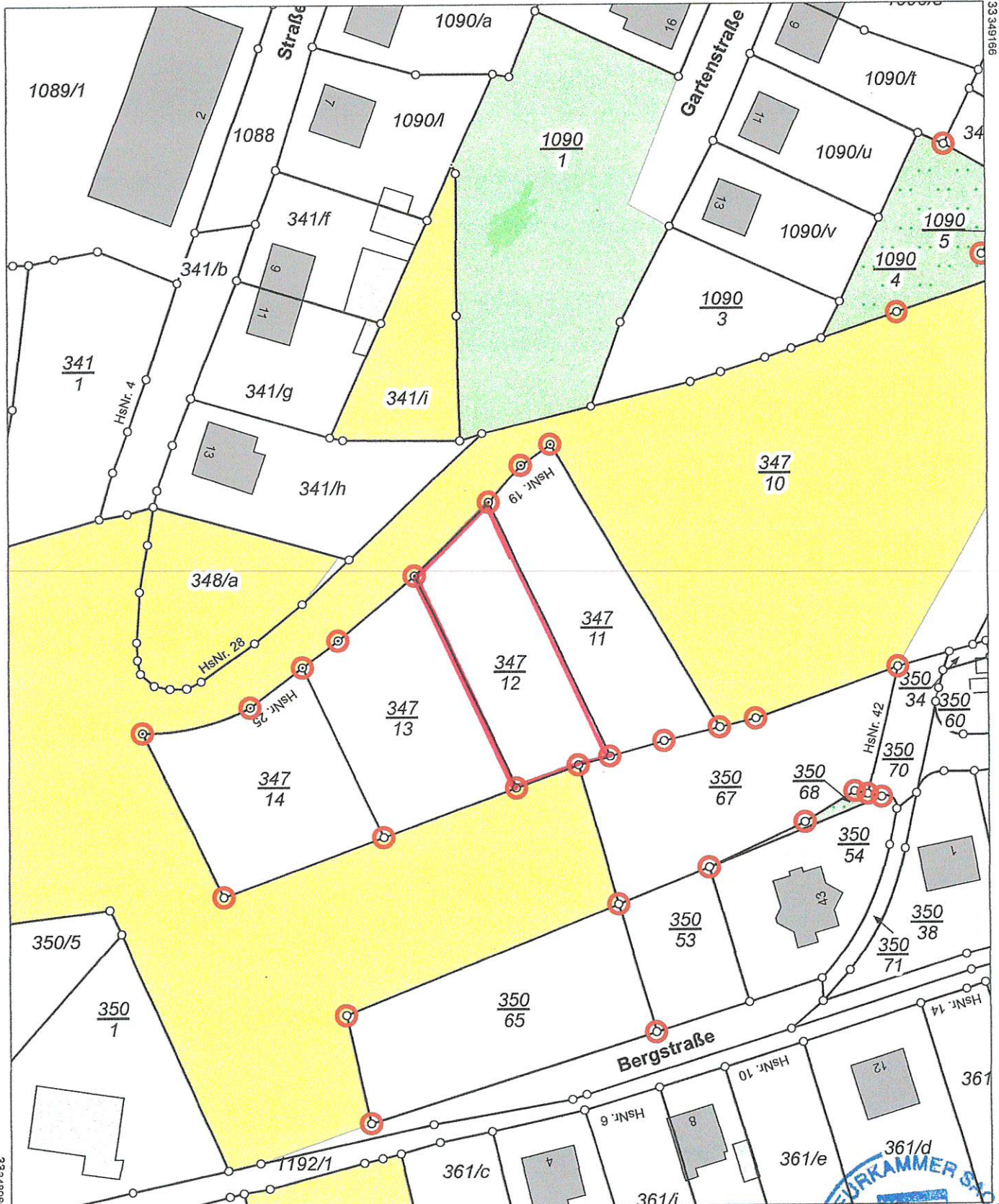


Flurstück: 347/12
Gemarkung: Jahnsdorf (7612)

Gemeinde: Jahnsdorf/Erzgeb.
Kreis: Erzgebirgskreis

Erstellt am 29.11.2016

5624475



33348986

5624255

Maßstab 1:1000 Meter

H. Paul A. Pauer

Benutzung der Daten des Liegenschaftskatasters nach Maßgabe von § 13 des Sächsischen Vermessungs- und Katastergesetzes.
Der Auszug aus dem Liegenschaftskataster ist zur Entnahme von Maßen, insbesondere von Grenzmaßen oder Grenzabständen nicht geeignet.
Fertigt durch: ObVI Kraft, Winfried, Henriettenstraße 2, 09112 Chemnitz

